

CARTE DES CIRCUITS



EMBARQUEZ-
VOUS?



Granby
Ville rayonnante

POUR INFORMATION

Ville de Granby

87, rue Principale, Granby (Québec) J2G 2T8
www.ville.granby.qc.ca • 450 776-8302

Transport en commun Autobus La Québécoise

450 558-8948

Taxibus

450 361-6161

HEURES DE SERVICE

Circuits Sud, Nord et Centre



Lundi au mercredi	6 h 30 à 19 h 30
Jeudi et vendredi	6 h 30 à 22 h
* Samedi et dimanche	8 h à 18 h 30

* Premier départ du centre-ville

Taxibus



Lundi au mercredi	6 h à 20 h
Jeudi et vendredi	6 h à 22 h
Samedi et dimanche	7 h 30 à 19 h

TARIFICATION

Tarif régulier

Billet	3,25 \$
Livret (10 passages)	27 \$
Carte mensuelle	61 \$

Tarif réduit

Billet	3 \$
Livret (10 passages)	21 \$
Carte mensuelle	34 \$

Les élèves qui fréquentent un établissement d'enseignement peuvent profiter de la tarification réduite en présentant leur carte étudiante.

Les étudiants fréquentant le Cégep de Granby – Haute-Yamaska ont accès à Transport urbain Granby gratuitement sur présentation de leur carte étudiante de l'année en cours.

Les personnes ayant 60 ans et plus bénéficient de la tarification réduite en présentant une pièce d'identité.

Gratuit pour les enfants de 12 ans et moins obligatoirement accompagnés.

LES JOURNÉES SANS SERVICE

Le jour de l'An	La fête du Canada
Le lendemain du jour de l'An	La fête du Travail
Pâques	L'Action de Grâce
Le lundi de Pâques	Noël
La Journée nationale des patriotes	Le lendemain de Noël
La fête nationale du Québec	

POINTS DE VENTE

PHARMAPRIX

40, rue Évangéline • 450 378-9946

PHARMACIES UNIPRIX

35, rue Principale • 450 378-6999
320, boul. Leclerc Ouest • 450 372-0814
338, rue Saint-Jacques • 450 372-4447


FAMILIPRIX


110, rue Robinson Sud • 450 994-3322


VILLE DE GRANBY

Comptoir des taxes • 87, rue Principale • 450 776-8302

PARCOURS i i i AUTOBUS HORAIRE

No D'ARRÊT		INTERSECTION	MIN	MIN
CIRCUIT CENTRE DIRECTION GALERIES (CG)				
DÉPART TERMINUS CENTRE-VILLE			:00	:31
11A		Av. du Parc/Court	:02	:32
11		Av. du Parc/Dufferin	:03	:33
12		Principale/Dufferin	:04	:34
10		Principale/Saint-Antoine Nord	:05	:35
9		Principale/Saint-Hubert	:07	:37
8		Principale/Laval Nord	:08	:38
7		Principale/Guy	:09	:39
6		Principale/Clinique Robinson	:10	:40
5		Principale/Béliveau/Jean-Coutu	:11	:41
4		Évangéline/Cabana	:12	:42
ARRIVÉE TERMINUS GALERIES			:15	:45

No D'ARRÊT		INTERSECTION	MIN	MIN
CIRCUIT CENTRE DIRECTION CENTRE-VILLE (CCV)				
DÉPART TERMINUS GALERIES			:16	:46
2		Simonds Nord/ Canadian Tire	:18	:48
3		Principale/Aubainerie	:20	:50
3A		Hébert/Richard	:21	:51
3B		Centre sportif Léonard-Grondin	:22	:52
3C		Tim Horton (coin Robinson)	:23	:53
6A		Robinson/Pneus Granby	:24	:54
7		Principale/Guy	:25	:55
8		Principale/Caisse populaire	:26	:56
9		Principale/Saint-Hubert	:27	:57
10		Principale/Saint-Antoine Sud	:28	:58
ARRIVÉE TERMINUS CENTRE-VILLE			:30	:60

No D'ARRÊT		INTERSECTION	LUN au VEN MIN	MIN	SAM-DIM MIN
CIRCUIT SUD DIRECTION GALERIES (SG)					
DÉPART TERMINUS CENTRE-VILLE			:30	:00	:00
66		Av. du Parc/Saint-Antoine Nord	:32	:02	:02
65		Saint-Antoine Sud/Entrée Cégep	:33	:03	:03
64		Saint-Charles Sud/Maxi	:34	:04	:04
63		Saint-Charles Sud/Cowie	:34	:04	:04
62		Saint-Charles Sud/Édouard	:35	:05	:05
61		Saint-Charles Sud/Denison Ouest	:36	:06	:06
60		Denison Ouest /Robinson Sud	:37	:07	:07
59		Denison Ouest/Casavant	:37	:07	:07
58		Denison Ouest/Le Corbusier/CRIF	:38	:08	:08
57		Le Corbusier/Simonds Sud	:39	:09	:09
56		Simonds Sud/Denison Ouest	:40	:10	:10
55		Simonds Sud/Fernandel	:40	:10	:10
54		Fernandel/Delorme	:41	:11	:11
53		Cyr/Groulx	:41	:11	:11
53A		Cyr/Boul. Fortin	:42	:12	:12
52		Boul. Fortin/Delorme	:42	:12	:12
51		Boul. Fortin/Mathieu	:43	:13	:13
50		Simonds Sud/ Boul. Industriel	:44	:14	:14
49		Simonds Sud/Moeller	:44	:14	:14
48		Simonds Sud/Saint-Jacques	:45	:15	:15
47		Simonds Sud/Saint-François	:46	:16	:16
46		Simonds Sud/Maisonnette	:46	:16	:16
45		Maisonnette/Laurent	:47	:17	:17
44		Fournier/Maisonnette	:48	:18	:18
43		Fournier/Demers	:49	:19	:19
42		Fournier/Leroux	:50	:20	:20
41		Fournier/Simonds Sud	:51	:21	:21
40		Simonds Sud/Léon-Harmel	:52	:22	:22
39		Simonds Sud/Marchand	:53	:23	:23
3		Principale/Aubainerie	:54	:24	:24
4		Évangéline/Cabana	:55	:25	:25
ARRIVÉE TERMINUS GALERIES			:00	:30	:30

HORAIRE PARCOURS AUTOBUS SUITE

No D'ARRÊT	INTERSECTION	LUN au VEN		SAM-DIM
		MIN	MIN	MIN
CIRCUIT SUD DIRECTION CENTRE-VILLE (SCV)				
DÉPART TERMINUS GALERIES		:00	:30	:30
4	Évangéline/Cabana	:02	:32	:32
39	Simonds Sud/Marchand	:04	:34	:34
40	Simonds Sud/Léon-Harmel	:05	:35	:35
41	Fournier/Simonds Sud	:06	:36	:36
42	Fournier/Leroux	:06	:36	:36
43	Fournier/Demers	:06	:36	:36
44	Fournier/Maisonneuve	:07	:37	:37
45	Maisonneuve/Laurent	:08	:38	:38
46	Simonds Sud/Maisonneuve	:08	:38	:38
47	Simonds Sud/Saint-François	:08	:38	:38
48	Simonds Sud/Saint-Jacques	:08	:38	:38
49	Simonds Sud/Moeller	:10	:40	:40
50	Simonds Sud/ Boul. Industriel	:11	:41	:41
51	Boul. Fortin/Simonds Sud	:13	:43	:43
52	Boul. Fortin/Delorme	:14	:44	:44
53A	Boul. Fortin/Cyr	:15	:45	:45
53	Cyr/Groulx	:15	:45	:45
54	Fernandel/Delorme	:16	:46	:46
55	Simonds Sud/Fernandel	:17	:47	:47
56	Simonds Sud/Denison Ouest	:18	:48	:48
57	Le Corbusier/Simonds Sud	:19	:49	:49
58	Denison Ouest/Le Corbusier/CRIF	:20	:50	:50
59	Denison Ouest/Casavant	:21	:51	:51
60	Denison Ouest /Robinson Sud	:22	:52	:52
61	Saint-Charles Sud/Denison Ouest	:23	:53	:53
62	Saint-Charles Sud/Édouard	:24	:54	:54
63	Saint-Charles Sud/Cowie	:25	:55	:55
64	Saint-Charles Sud/Maxi	:25	:55	:55
65	Saint-Antoine Sud/Entrée Cégep	:26	:56	:56
66	Saint-Antoine Sud/Av. du Parc	:26	:56	:56
ARRIVÉE TERMINUS CENTRE-VILLE		:30	:00	:00

No D'ARRÊT	INTERSECTION	LUN au VEN		SAM-DIM
		MIN	MIN	MIN
CIRCUIT NORD DIRECTION GALERIES (NG)				
DÉPART TERMINUS CENTRE-VILLE		:30	:00	:00
11A	Av. du Parc/Court	:32	:02	:02
11	Av. du Parc/Dufferin	:33	:03	:03
13	Principale/Riverain	:33	:03	:03
14	Drummond/De la Gare	:36	:06	:06
14A	Drummond/Lansdowne/Villa Laliberté	:38	:08	:08
15	Drummond/Saint-Paul	:38	:08	:08
15A	Parc Daniel-Johnson	:39	:09	:09
16	Saint-Michel/Alexandra	:39	:09	:09
16A	Saint-Michel/Elm	:40	:10	:10
17	Saint-Michel/Allan	:40	:10	:10
17A	Allan/Boul. Leclerc Est	:41	:11	:11
18	Boul. Leclerc Est/Saint-André Est/Âge d'or	:41	:11	:11
19	Boul. Leclerc Est/Providence	:42	:12	:12
20	Boul. Leclerc Est/Court	:42	:12	:12
21	Boul. Leclerc Ouest/Hôpital	:43	:13	:13
21A	Saint-Jean/Saint-Antoine	:43	:13	:13
22	Boul. Leclerc Ouest/Provigo	:44	:14	:14
23	Boul. Leclerc Ouest/Saint-Hubert	:44	:14	:14
24	Saint-Hubert/La Fontaine	:45	:15	:15
25	Saint-Hubert/Bourget Ouest	:46	:16	:16
26	Saint-Hubert/Bernier	:46	:16	:16
27	Saint-Hubert/Zoo	:47	:17	:17
28	Reynolds/Dorion	:47	:17	:17
29	Reynolds/Calixa-Lavallée	:48	:18	:18
30	Jean-Talon/Bérard	:49	:19	:19
31	Desjardins Nord/Bourget	:50	:20	:20
32	Desjardins Nord/Lafontaine	:51	:21	:21
33	Langlois/Lafontaine	:52	:22	:22
36	Jean-Talon/Langlois	:53	:23	:23
37	Jean-Talon/Robinson Nord	:54	:24	:24
38	Jean-Talon/Saint-Jude Nord	:55	:25	:25
38A	Résidence Bertrand	:56	:26	:26
ARRIVÉE TERMINUS GALERIES		:00	:30	:30

HORAIRE PARCOURS AUTOBUS SUITE

No D'ARRÊT	INTERSECTION	LUN au VEN		SAM-DIM
		MIN	MIN	MIN
CIRCUIT NORD DIRECTION CENTRE-VILLE (NCV)				
	DÉPART TERMINUS GALERIES	:00	:30	:30
38	Saint-Jude Nord/Jean-Talon	:34	:04	:34
38A	Résidence Bertrand	:36	:06	:36
37	Jean-Talon/Robinson Nord	:36	:06	:36
36	Jean-Talon/Langlois	:37	:07	:37
33	Langlois/Lafontaine	:38	:08	:38
32	Desjardins Nord/Lafontaine	:38	:08	:38
31	Desjardins Nord/Bourget	:39	:09	:39
30	Jean-Talon/Bérard	:40	:10	:40
29	Reynolds/Calixa-Lavallée	:40	:10	:40
28	Reynolds/Dorion	:41	:11	:41
27	Saint-Hubert/Dorion/Zoo	:42	:12	:42
26	Saint-Hubert/Bernier	:42	:12	:42
25	Saint-Hubert/Bourget Ouest	:43	:13	:43
24	Saint-Hubert/La Fontaine	:44	:14	:44
23	Saint-Hubert/Boul. Leclerc Ouest	:44	:14	:44
22	Boul. Leclerc Ouest/Dérignon	:45	:15	:45
21A	Saint-Jean/Saint-Antoine	:45	:15	:45
21	Boul. Leclerc Ouest/Montcalm/Hôpital	:46	:16	:46
20	Boul. Leclerc Ouest/Dufferin	:47	:17	:47
19	Boul. Leclerc Est/Providence	:48	:18	:48
18	Boul. Leclerc Est/Saint-André Est/Âge d'or	:48	:18	:48
17A	Boul. Leclerc Est/Allan	:49	:19	:49
17	Saint-Michel/Allan	:49	:19	:49
16A	Saint-Michel/Elm	:50	:20	:50
16	Saint-Michel/Alexandra	:51	:21	:51
15A	Parc Daniel-Johnson	:52	:22	:52
15	Drummond/Saint-Paul	:53	:23	:53
14A	Drummond/Lansdowne/Villa Laliberté	:54	:24	:54
14	Drummond/De la Gare	:55	:25	:55
13	Principale/Uniprix	:56	:26	:56
12	Principale/Dufferin	:57	:27	:57
	ARRIVÉE TERMINUS CENTRE-VILLE	:00	:00	:00

No D'ARRÊT	INTERSECTION	LUN au VEN		SAM-DIM
		MIN	MIN	MIN
ZONE 1 SECTEUR DENISON EST				
	Destination terminus centre-ville, arrivée	:30	:00	
1A01	5, rue Prince/Jeanne-D'Arc	:15	:45	:45
1A02	Denison Est/Stationnement de la Gare	:15	:45	:45
1A03	Denison Est/Stationnement Jean-Coutu	:15	:45	:45
1A04	Denison Est/Glen	:15	:45	:45
1A05	Denison Est/Résidence du Mont	:15	:45	:45
1A06	Denison Est/Résidence Soleil	:15	:45	:45
1A07	Du Nénuphar/Du Rubanier (en haut)	:15	:45	:45
1A08	Denison Est/Princesse	:15	:45	:45
1A09	Du Nénuphar/De l'Iris (en bas)	:15	:45	:45
1A10	Denison Est/Boul. Robert	:15	:45	:45
1A11	Pères Trinitaires/Boul. Robert	:15	:45	:45
1A12	Trépanier/Avery	:15	:45	:45
1A13	De la Sagittaire/De l'Iris	:15	:45	:45
1A14	Passiflore /Du Lys-Blanc	:15	:15	:45
1A16	Arthur-Laliberté/Philippe-Kennes	:10	:40	:45
1A17	Arthur-Laliberté/Joseph-Lapierre	:10	:10	:45
1A18	Robitaille /Trépanier	:15	:45	:45
1A20	Robitaille /Des Écoliers	:15	:45	:45
1A21	Miller/Avery	:15	:45	:45
1A22	Robitaille /Complexe sportif Artopex	:15	:45	:45
1A23	Richard-Frost/ Henry-Caldwell	:15	:45	:45
1A24	Mountain /Simonds Sud/Bruce	:15	:45	:45
1A25	Mont-Brome/245, rue du Mont-Brome	:15	:45	:45
1A26	Mountain /Glen	:15	:45	:45
1A27	Long/Golf/Terres Miner	:15	:45	:45
1A28	Mountain /Lyman	:15	:45	:45
1B00	Du Lys-Blanc/Hémérocalles	:10	:40	:40
1B01	128, rue Lemieux/Lemieux	:10	:40	:40
1B02	Denison Est/Lemieux	:10	:40	:40
1B03	Du Géranium/Lemieux	:10	:40	:40
1B04	Legros/Bourbonnière	:10	:40	:40
1B05	Magnone /Intersection rue du Noisetier	:10	:40	:40
1B06	Marcil/Riendeau	:10	:40	:40
1B07	Entre 510 et 540, rue J.-A.-Nadeau/J.-A.-Nadeau	:10	:40	:40
1B08	Marcil/Grondin	:10	:40	:40
1B09	228, rue Chrysanthème/Chrysanthème	:10	:40	:40
1B10	Lemieux/Dandurand	:10	:40	:40
1B11	Couture/ Robitaille	:10	:40	:40
1B12	Robitaille /Camping Granby	:10	:40	:40
1B13	Robitaille /Lemieux	:10	:40	:40
1B14	Meloche/Toupin	:10	:40	:40
1B15	Mountain /Fontaine	:10	:40	:40
1B16	Bergeron Est/Des Épinettes	:10	:40	:40
1B17	Mountain /Bergeron Ouest	:10	:40	:40
1B18	Du Tayaut /De la Vénérie	:10	:40	:40
1B19	Marinelli/Des Épinettes	:10	:40	:40
1B20	La Maison de Chez-Nous/Mountain	:10	:40	:40



HORAIRE

HORAIRE TAXIBUS SUITE

No D'ARRÊT	INTERSECTION	LUN au VEN		SAM-DIM
		MIN	MIN	MIN

ZONE 2 | SECTEUR DENISON OUEST (DE LA ROCHE)

Destination terminus centre-ville, arrivée		:30	:00	
2B02	Denison Ouest/Lorenzo	:10	:40	:40
2B04	Denison Ouest/Guertin	:10	:40	:40
2B06	Guertin/Des Galets	:10	:40	:40
2B07	1268, rue Denison Ouest/Érablière Bernard	:10	:40	:40
2B08	Guertin/Impasse de la Bleuetière	:10	:40	:40
2B10	Guertin/Des Prés	:10	:40	:40
2B12	Des Prés/Impasse de la Clairière	:10	:40	:40
2B14	De la Roche/De la Roche	:10	:40	:40

No D'ARRÊT	INTERSECTION	LUN au VEN		SAM-DIM
		MIN	MIN	MIN

ZONE 3 | SECTEUR NORD

Destination terminus centre-ville, arrivée		:30	:00	
3A01	De Windsor/Choquette	:15	:45	:45
3A02	Dubé/Du Rubis	:15	:45	:45
3A03	Bourget Est/Landry	:15	:45	:45
3A04	Bourget Est/De l'Émeraude	:15	:45	:45
3A05	York/Court	:15	:45	:45
3A06	Dufferin/Bourget Ouest	:15	:45	:45
3A07	Des Perdrix/Des Mésanges	:15	:45	:45
3A08	Dufferin/Comeau	:15	:45	:45
3A09	Carrefour Jeunesse Emploi/425, rue Cabana	:15	:45	:45
3A10	Des Aigles/Des Goélands	:15	:45	:45
3A12	9 ^e Rang Est/Des Aigles	:15	:45	:45
3A13	852, rue Deslauriers/Deslauriers	:15	:45	:45
3A14	De Beauharnois/Deslauriers	:15	:45	:45
3A15	Parc Jérémia-Duhamel/50, 9 ^e Rang Est	:15	:45	:45
3A16	Des Pluviers/Des Hirondelles	:15	:45	:45
3A17	Des Hirondelles/Lajeunesse	:15	:45	:45
3A18	Des Grives/De la Promenade	:15	:45	:45
3A20	Des Cygnes/Des Fauvettes	:15	:45	:45
3A21	De la Prairie/Jocelyne	:15	:45	:45
3A22	Boyer/9 ^e Rang Est	:15	:45	:45
3A23	784, rue Dufferin/École de danse	:15	:45	:45
3A24	De Beauport/De Bonsecours	:15	:45	:45
3A25	735, rue Dufferin/Cour municipale	:15	:45	:45
3A26	De Boisjoli/De Brossard	:15	:45	:45
3A28	De Beauport/Barré	:15	:45	:45
3A29	Aimé/Nicole	:15	:45	:45
3A30	Gisèle/Deslandes	:15	:45	:45
3A31	873, rue Maurice/Maurice	:15	:45	:45
3B01	Chemin Giard/9 ^e Rang Est	:10	:40	:45
3B02	De Belœil/De Bernières	:10	:40	:45
3B03	Lanoraie/De Lévis	:10	:40	:45
3B04	Maurice/Daniel	:10	:40	:45
3B05	Gérard/Daniel	:10	:40	:45
3B06	De Montmorency/Mirabel	:10	:40	:45
3B08	De Lévis/Leggett	:10	:40	:45
3B09	Chemin Dale/11 ^e Rang	:10	:40	:45
3B10	De Lévis/De Labelle	:10	:40	:45
3B11	1215, rue Dufferin/Ferme L.B.D.	:10	:40	:45

No D'ARRÊT	INTERSECTION	LUN au VEN		SAM-DIM
		MIN	MIN	MIN

ZONE 4 | SECTEUR DRUMMOND

Destination terminus centre-ville, arrivée		:30	:00	
4A02	Drummond/Boul. Leclerc Est	:15	:45	:45
4A04	Drummond/Quévillon	:15	:45	:45
4A05	De Versailles/Quévillon	:15	:45	:45
4A06	Drummond/De Vanier	:15	:45	:45
4A08	De Versailles/De Venise	:15	:45	:45
4A10	De Versailles/De Vimont	:15	:45	:45
4A11	De Vimont/De Val-d'Or	:15	:45	:45
4A12	Drummond/CINLB	:15	:45	:45
4A14	Drummond/820, rue Drummond	:15	:45	:45

No D'ARRÊT	INTERSECTION	LUN au VEN		SAM-DIM
		MIN	MIN	MIN

ZONE 5 | SECTEUR OUEST

Destination terminus Galeries, arrivée		:15	:45	
5A01	80, rue Godue/CHSLD rue Godue	:00	:30	:00
5A02	Irwin/Massé	:00	:30	:00
5A03	Saint-Jude Sud/Bessette	:00	:30	:00
5A04	Irwin/rue Lindor	:00	:30	:00
5A05	Quillorama/Route 112	:00	:30	:00
5A06	Irwin/Route 112	:00	:30	:00
5A07	80, rue Martin/Roger	:00	:30	:00
5A08	Route 112/De Roberval Sud	:00	:30	:00
5A09	Route 112/Au Grand Bazar	:00	:30	:00
5A10	Rainville/De Richmond	:00	:30	:00
5A11	Valmare-Boisseau/Saint-Jude	:00	:30	:00
5A12	Route 112/Des Oliviers	:00	:30	:00
5A14	Des Oliviers/De la Colinne	:00	:30	:00
5A15	Des Maronniers/Des Chênes	:00	:30	:00
5A16	Des Oliviers/Des Peupliers	:00	:30	:00
5A17	Des Bouleaux/Des Mélézes	:00	:30	:00
5A18	Des Oliviers/Des Chênes	:00	:30	:00
5A20	De Gatineau/Gaspé	:00	:30	:00
5B02	Route 112/Chemin Milton	:55	:25	:55
5B04	Route 112/Wossidlo	:55	:25	:55
5B05	Route 112/Restaurant Chez Plumet	:55	:25	:55
5B06	Route 112/Desmarais	:55	:25	:55
5B08	De la Baie/De l'Acadie	:55	:25	:55
5B10	Lalonde/De Lacolle	:55	:25	:55
5B12	Lalonde/Leblanc	:55	:25	:55
5B13	Bois-de-Boulogne/139, Bois-de-Boulogne	:55	:25	:55
5B14	Route 112/Joseph-Dion	:55	:25	:55
5B15	Route 112/Rigolfleur 1586, rue Principale	:55	:25	:55
5B16	Route 112/Camping Bonjour	:55	:25	:55
5B17	Lise/Du Bois-de-Boulogne	:55	:25	:55
5B18	Route 112/Camping Tropicana	:55	:25	:55
5B19	Route 112/Chagnon Honda	:55	:25	:55
5B20	Route 112/Chemin de la Grande-Ligne	:55	:25	:55
5B21	Lise/Chemin de la Grande-Ligne	:55	:25	:55
5B22	181, rue du Bois-de-Boulogne/Du Bois-de-Boulogne	:55	:25	:55

HORAIRE TAXIBUS SUITE

No D'ARRÊT	INTERSECTION	LUN au VEN		SAM-DIM
		MIN	MIN	MIN
ZONE 6 SECTEUR PARC INDUSTRIEL				
Destination terminus Galeries, arrivée		:15	:45	
6A02	Boul. Industriel/André-Liné	:00	:30	:00
6A04	Boul. Industriel/Mi-chemin entre rues Georges-Cros et André-Liné	:00	:30	:00
6A06	Georges-Cros/Boul. Industriel	:00	:30	:00
6A08	Georges-Cros/André-Liné	:00	:30	:00
6A09	825, rue J.-A.-Bombardier/J.-A.-Bombardier	:00	:30	:00
6A10	Georges-Cros/Usine Rossignol	:00	:30	:00
6A11	Verbe Divin/1021, rue Cowie	:00	:30	:00
6A12	Georges-Cros/Moeller	:00	:30	:00
6A13	Du Séminaire/A.-Knobloch	:00	:30	:00
6A14	Georges-Cros/Caron	:00	:30	:00
6A15	Bernard/Omer-Deslauriers	:00	:30	:00
6A16	Cowie/Bernard	:00	:30	:00
6A17	Cowie/660, rue du Luxembourg	:00	:30	:00
6A18	Willy/Cowie	:00	:30	:00
6B01	Cowie/Ferland	:55	:25	:55
6B02	Isidore/Ferland	:55	:25	:55
6B03	Autodrome Granby/Cowie	:55	:25	:55
6B04	Willy/Normand	:55	:25	:55
6B06	Willy/Jeanne	:55	:25	:55
6B07	Bernard/Arthur-Danis	:55	:25	:55
6B08	Willy/Chemin Bousquet	:55	:25	:55
6B09	Boul. Industriel/Usine d'épuration	:55	:25	:55
6B10	Boul. Industriel/CITIG	:55	:25	:55
6B11	Chemin Gagné/Bernard	:55	:25	:55
6B12	Chemin Gagné/Bousquet	:55	:25	:55
6B13	1328, chemin Gagné/Chemin Gagné	:55	:25	:55

No D'ARRÊT	INTERSECTION	LUN au VEN		SAM-DIM
		MIN	MIN	MIN
ZONE 7 SECTEUR SAINT-CHARLES SUD				
Destination terminus centre-ville, arrivée		:30	:00	
7A01	Assomption/Saint-Antoine Sud	:15	:45	:45
7A02	Denison Ouest/Léger	:15	:45	:45
7A04	Léger/Houle	:15	:45	:45
7A06	Léger/Guillette	:15	:45	:45
7A08	Saint-Charles Sud/Paradis	:15	:45	:45
7A09	847, Impasse des Pommeliers/Impasse des Pommeliers	:15	:45	:45
7A10	Saint-Charles Sud/Montée des Seigneurs	:15	:45	:45
7A12	Georges-Slack/John-Dwyer	:15	:45	:45
7A13	Saint-Urbain/Cowie	:15	:45	:45
7A14	Matton/Saint-Urbain	:15	:45	:45
7A15	SOS Dépannage/Matton	:15	:45	:45
7A16	Robinson Sud/Notre-Dame	:15	:45	:45
7A17	L'Escale/Albert	:15	:45	:45
7B01	De Provence/De Bretagne	:10	:40	:40
7B02	Saint-Charles Sud/Simonds Sud	:10	:40	:40
7B03	De Strasbourg/De Champagne	:10	:40	:40
7B04	Simonds Sud/Jodoin	:10	:40	:40
7B06	Simonds Sud/Cyprien-Saint-Pierre	:10	:40	:40
7B07	Claude-Monet/Paul-Émile-Borduas	:10	:40	:40
7B08	Auguste-Renoir/Antoine-Plamondon	:10	:40	:40
7B09	980, rue Saint-Charles Sud/Saint-Charles Sud	:10	:40	:40
7B10	Bergeron Ouest/De Dijon	:10	:40	:40
7B11	Lessard/Chaput	:10	:40	:40
7B12	Lemonde/Raymond	:10	:40	:40
7B13	Lemonde /Saint-Charles Sud	:10	:40	:40
7B14	1256, rue Guertin/Saint-Charles Sud	:10	:40	:40

Réservez votre taxibus

30 minutes à l'avance

450 361-6161

No D'ARRÊT	INTERSECTION	LUN au VEN		SAM-DIM
		MIN	MIN	MIN
ZONE 8 SECTEUR SAINT-CHARLES SUD				
Destination terminus Galeries, arrivée		:15	:45	
8A02	Saint-Jude Nord/De Trois-Pistoles	:00	:30	:00
8A03	Cabana/Foch	:00	:30	:00
8A04	Desjardins Nord/Monty	:00	:30	:00
8A05	Reynolds/Lafontaine	:00	:30	:00
8A06	Desjardins Nord/Tadoussac	:00	:30	:00
8A07	Lebrun/630, rue Lebrun	:00	:30	:00
8A08	De Chicoutimi/De Courcelles	:00	:30	:00
8A10	Boul. de la Mairie/De la Terrebonne	:00	:30	:00
8A12	Desjardins Nord/Boul. de la Mairie	:00	:30	:00
8A13	Saint-Hubert/IGA Canton	:00	:30	:00
8A14	Boul. de la Mairie/De Normandin	:00	:30	:00
8A15	9 ^e Rang/Saint-Hubert	:00	:30	:00
8A16	Saint-Hubert/D'Argenteuil (Nord)	:00	:30	:00
8A17	Fréchette/De Milan	:00	:30	:00
8A18	Saint-Hubert/Laurence	:00	:30	:00
8A19	Reynolds/D'Outremont	:00	:30	:00
8B02	Saint-Hubert/Deslandes	:55	:25	:55
8B04	Saint-Hubert/Mirabel	:55	:25	:55
8B05	De Mascouche/De Marieville	:55	:25	:55
8B06	Saint-Hubert/De Matane	:55	:25	:55